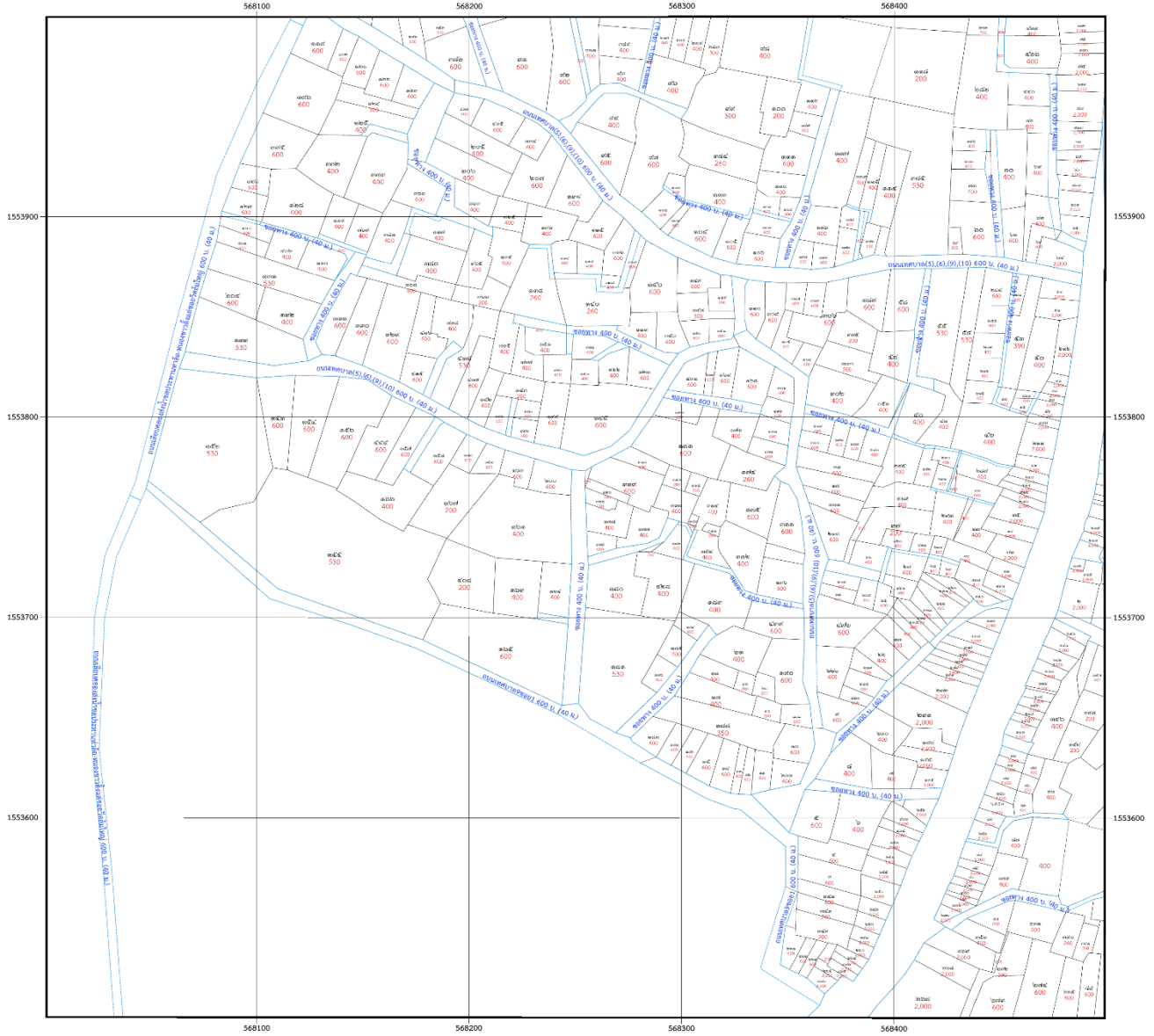


แผนที่ประกอบบัญชีกำหนดราคาประเมินทุนทรัพย์ที่ดินรายแปลง

กาญจนบุรี

ระวาง 4937 III 6852-1

โซนที่ 47



อำเภอ ท่าม่วง
ตำบล หนองขาว


รอบบัญชีปี พ.ศ. 2559-2562



กรมธนารักษ์

สำนักงานธนารักษ์พื้นที่กาญจนบุรี

มาตราส่วน ๑:๑๐๐๐



รูปแปลงที่ดินได้รับความอนุเคราะห์จาก กรมที่ดิน กระทรวงมหาดไทย
ข้อมูลรูปแปลง พฤษภาคม ๒๕๕๘

สารบัญระวางจัดคือ

4937 III 6854-16	4937 III 6854-13	4937 III 6854-14
4937 III 6852-04	4937 III 6852-01	4937 III 6852-02
4937 III 6852-08	4937 III 6852-05	4937 III 6852-06

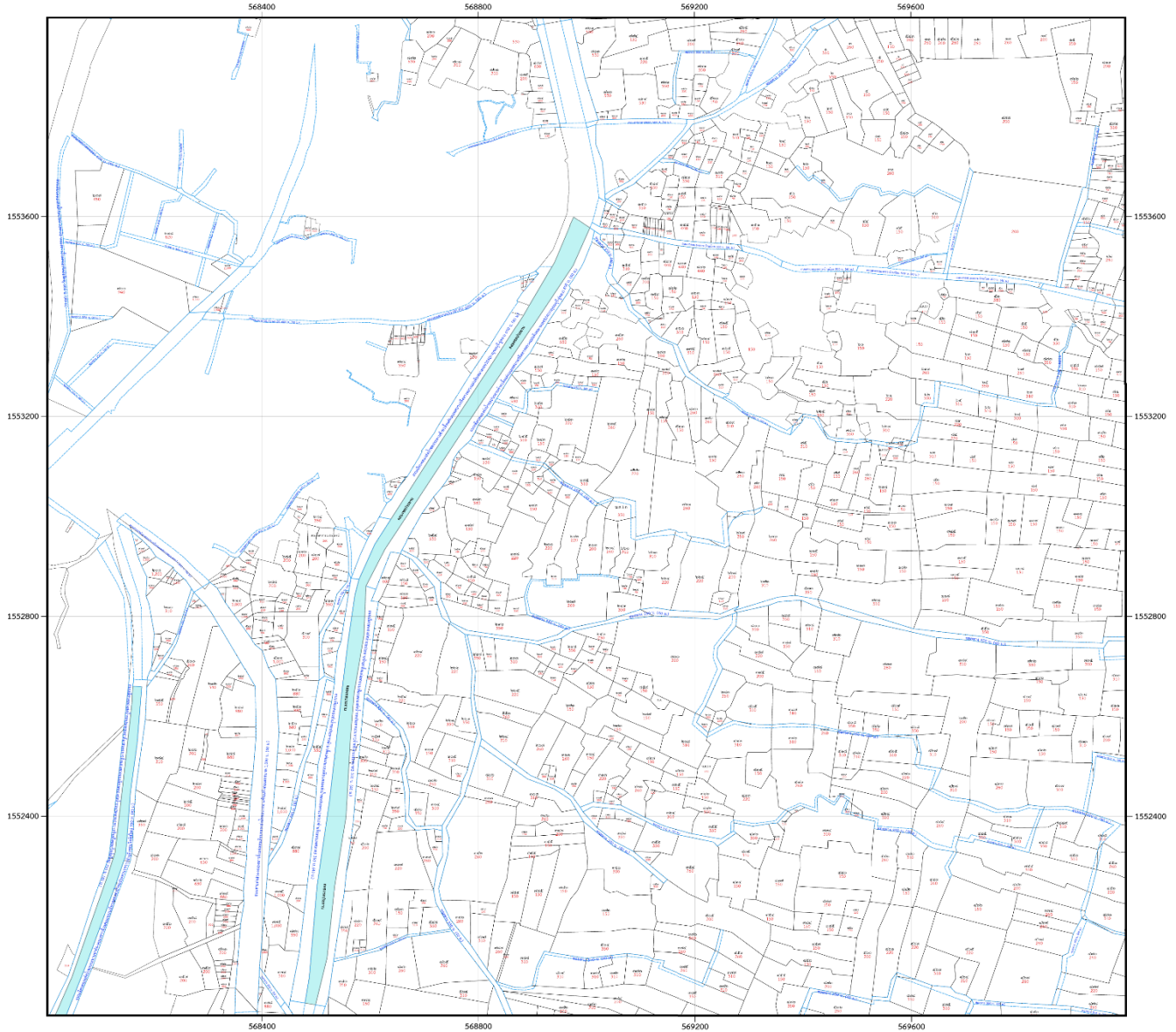
Produced By
SAMART

แผนที่ประกอบบัญชีกำหนดราคาประเมินทุนทรัพย์ที่ดินรายแปลง

กาญจนบุรี

ระวาง 4937 III 6852

โซนที่ 47



อำเภอ ท่าม่วง
ตำบล หองขาว

รอบบัญชีปี พ.ศ. 2559-2562



กรมธนารักษ์

สำนักงานธนารักษ์พื้นที่กาญจนบุรี

มาตราส่วน ๑:๔๐๐๐



รูปแปลงที่ดินได้รับความอนุเคราะห์จาก กรมที่ดิน กระทรวงมหาดไทย
ข้อมูลรูปแปลง พฤษภาคม ๒๕๕๕

สารบัญระวางติดต่อ

4937 III 6654	4937 III 6854	4937 III 7054
4937 III 6652	4937 III 6852	4937 III 7052
4937 III 6650	4937 III 6850	4937 III 7050

Product By
SAMART

แผนที่ประกอบบัญชีกำหนดราคาประเมินทุนทรัพย์ที่ดินรายแปลง

กาญจนบุรี

ระวาง 4937 III 6852-2

โซนที่ 47



อำเภอ ท่าม่วง
ตำบล หองชา


รอบบัญชีปี พ.ศ. 2559-2562



กรมธนารักษ์

สำนักงานธนารักษ์พื้นที่กาญจนบุรี

มาตราส่วน ๑:๑๐๐๐



รูปแปลงที่ดินได้รับความอนุเคราะห์จาก กรมที่ดิน กระทรวงมหาดไทย
ข้อมูลรูปแปลง พฤษภาคม ๒๕๕๔

สารบัญระวางติดต่อก

4937 III	4937 III	4937 III
6854-13	6854-14	6854-15
4937 III	4937 III	4937 III
6852-01	6852-02	6852-03
4937 III	4937 III	4937 III
6852-05	6852-06	6852-07

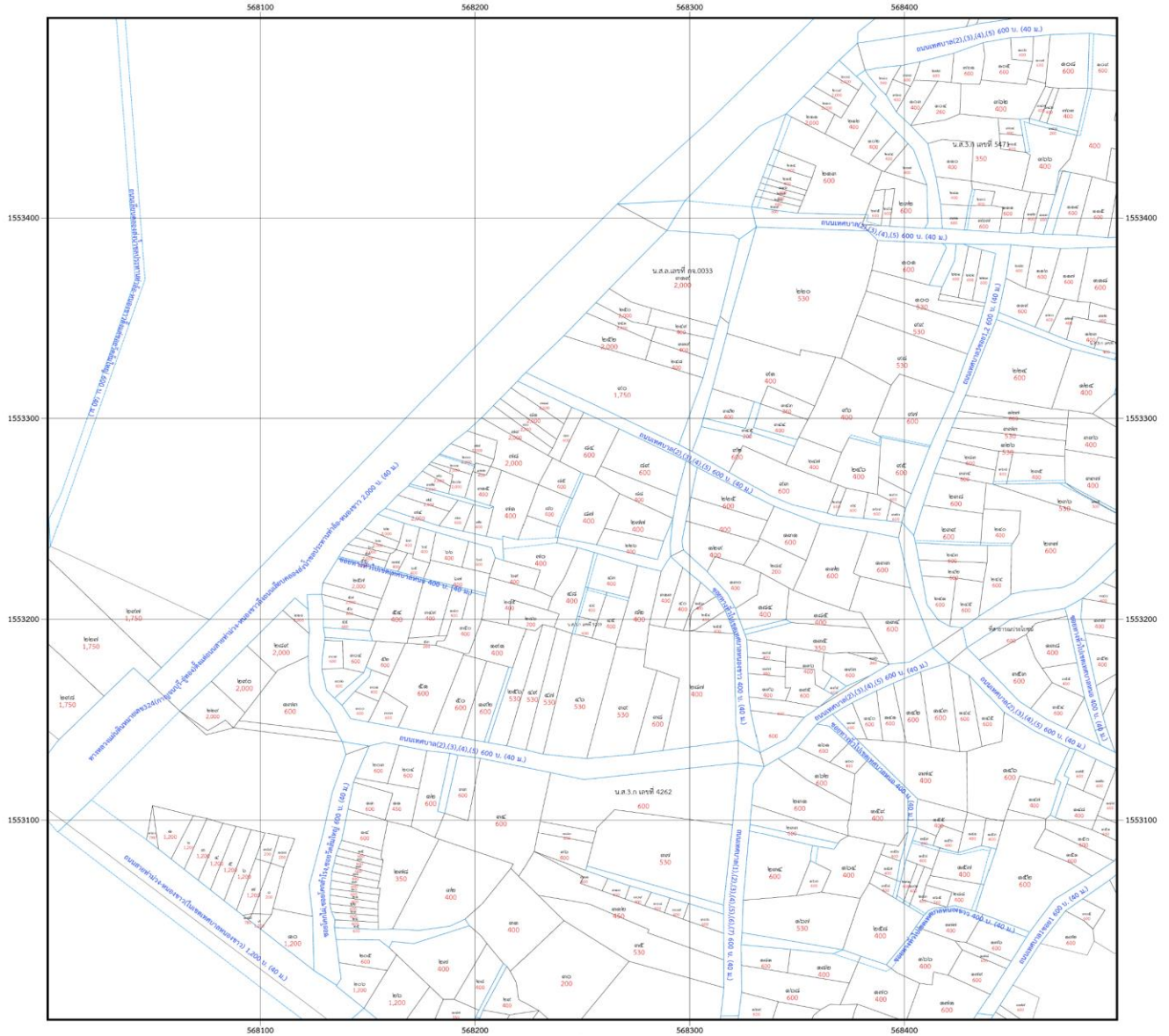
Product By
SMART

แผนที่ประกอบบัญชีกำหนดราคาประเมินทุนทรัพย์ที่ดินรายแปลง

กาญจนบุรี

ระวาง 4937 III 6852-5

โซนที่ 47



อำเภอ ท่าม่วง
ตำบล หนองขาว


รอบบัญชีปี พ.ศ. 2559-2562



กรมธนารักษ์

สำนักงานธนารักษ์พื้นที่กาญจนบุรี

มาตราส่วน ๑:๑๐๐๐



รูปแปลงที่ดินได้รับความอนุเคราะห์จาก กรมที่ดิน กระทรวงมหาดไทย
ข้อมูลรูปแปลง พฤษภาคม ๒๕๕๘

สารบัญระวางติดต่อ

4937 III 6852-04	4937 III 6852-01	4937 III 6852-02
4937 III 6852-08	4937 III 6852-05	4937 III 6852-06
4937 III 6852-12	4937 III 6852-09	4937 III 6852-10

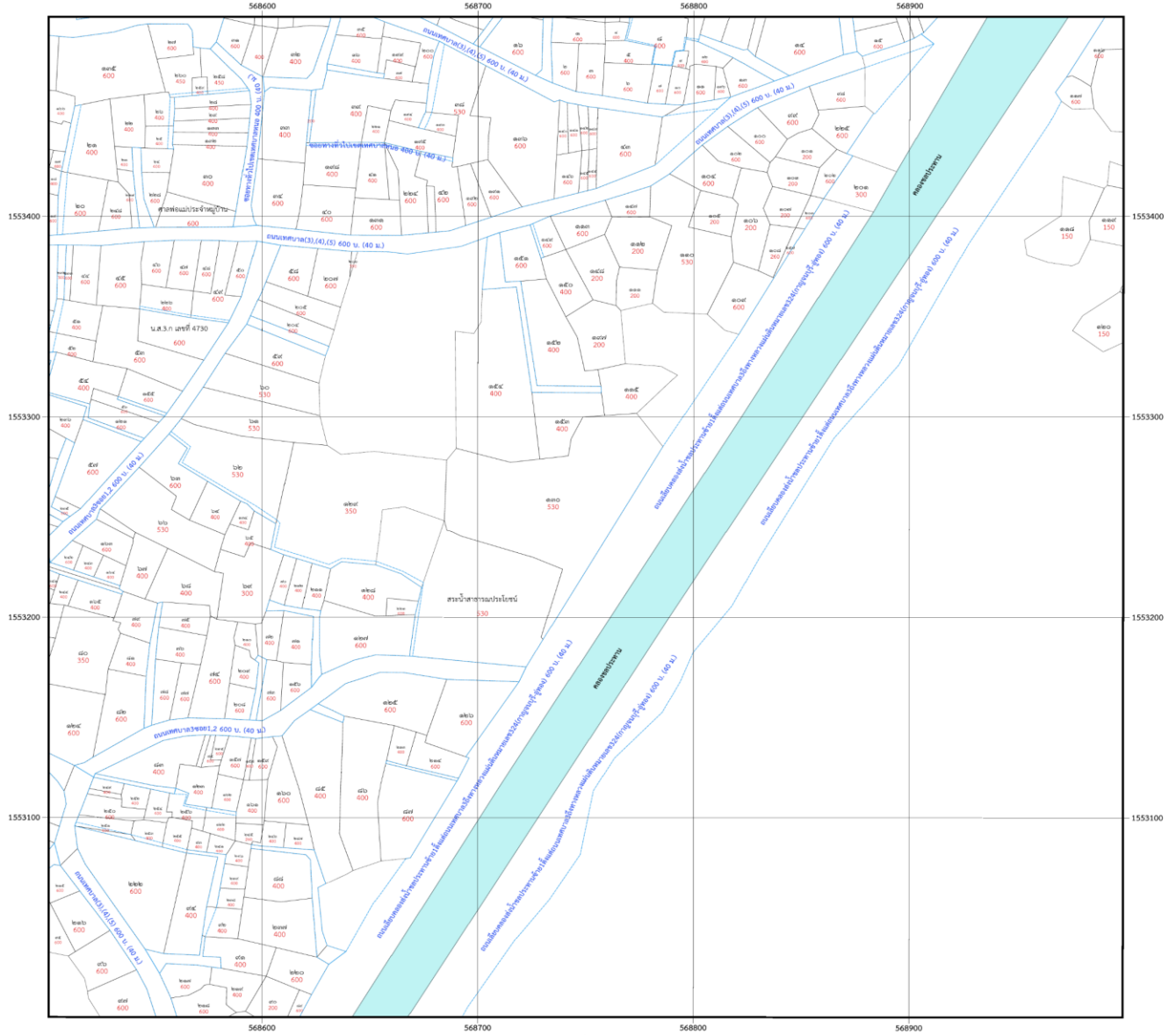
Product By
SAMART

แผนที่ประกอบบัญชีกำหนดราคาประเมินทุนทรัพย์ที่ดินรายแปลง

กาญจนบุรี

ระวาง 4937 III 6852-6

โซนที่ 47



อำเภอ ท่าม่วง
ตำบล หองขาว


รอบบัญชีปี พ.ศ. 2559-2562



กรมธนารักษ์

สำนักงานธนารักษ์พื้นที่กาญจนบุรี

มาตราส่วน ๑:๑๐๐๐



รูปแปลงที่ดินได้รับความอนุเคราะห์จาก กรมที่ดิน กระทรวงมหาดไทย
ข้อมูลรูปแปลง พฤษภาคม ๒๕๕๘

สารบัญระวางติดต่อ

4937 III 6852-01	4937 III 6852-02	4937 III 6852-03
4937 III 6852-05	4937 III 6852-06	4937 III 6852-07
4937 III 6852-09	4937 III 6852-10	4937 III 6852-11

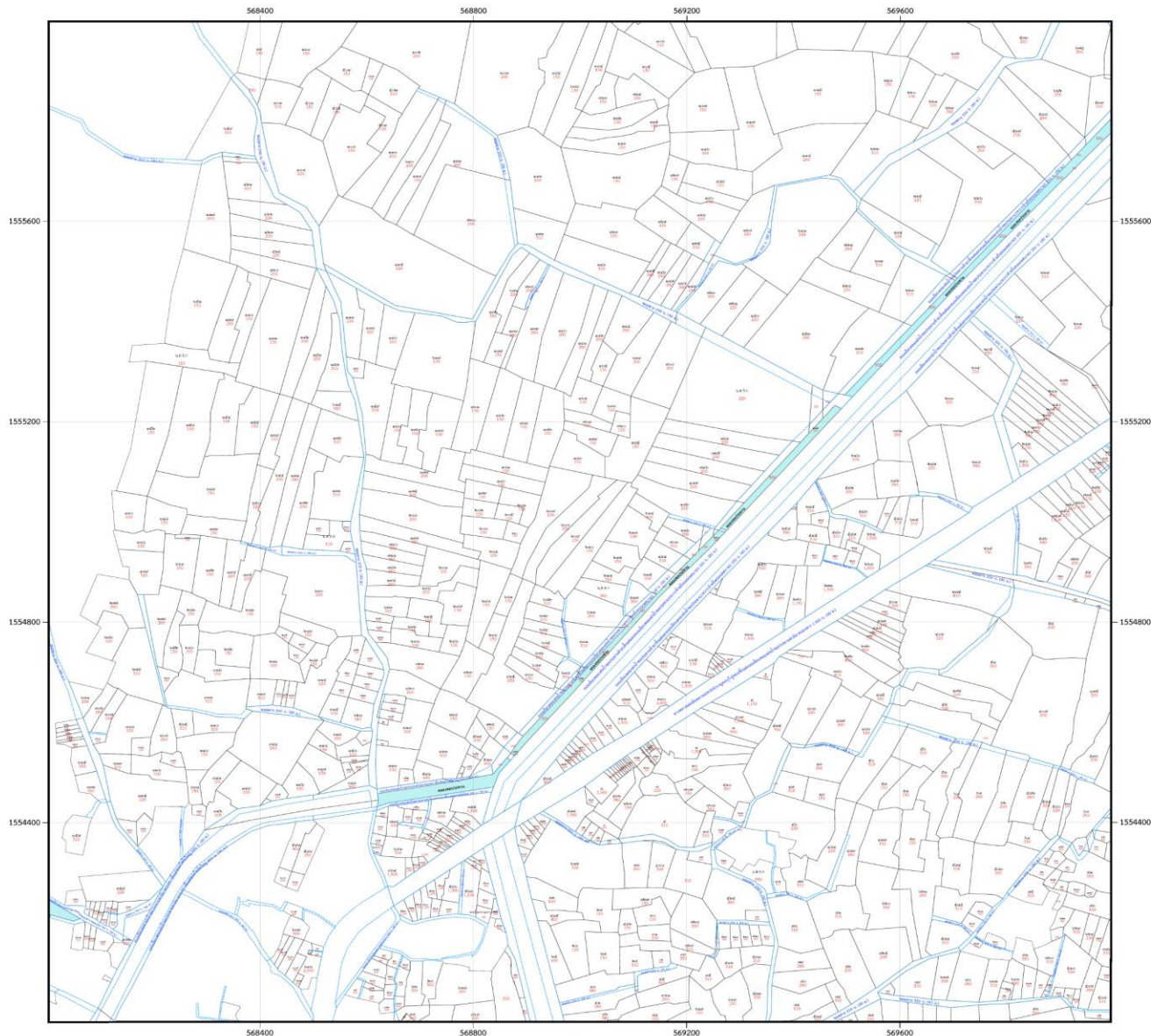
Product By
SAMART

แผนที่ประกอบบัญชีกำหนดราคาประเมินทุนทรัพย์ที่ดินรายแปลง

กาญจนบุรี

ระวาง 4937 III 6854

โซนที่ 47



อำเภอ ท่าม่วง, พนมทวน
ตำบล หองขาว, หุ้งสมอ


รอบบัญชีปี พ.ศ. 2559-2562



กรมธนารักษ์

สำนักงานธนารักษ์พื้นที่กาญจนบุรี

มาตราส่วน ๑:๔๐๐๐



รูปแปลงที่ดินได้รับความอนุเคราะห์จาก กรมที่ดิน กระทรวงมหาดไทย
ข้อมูลรูปแปลง พฤษภาคม ๒๕๕๔

สารบัญระวางติดต่อก

4937 III	4937 III	4937 III
6656	6856	7056
4937 III	4937 III	4937 III
6654	6854	7054
4937 III	4937 III	4937 III
6652	6852	7052

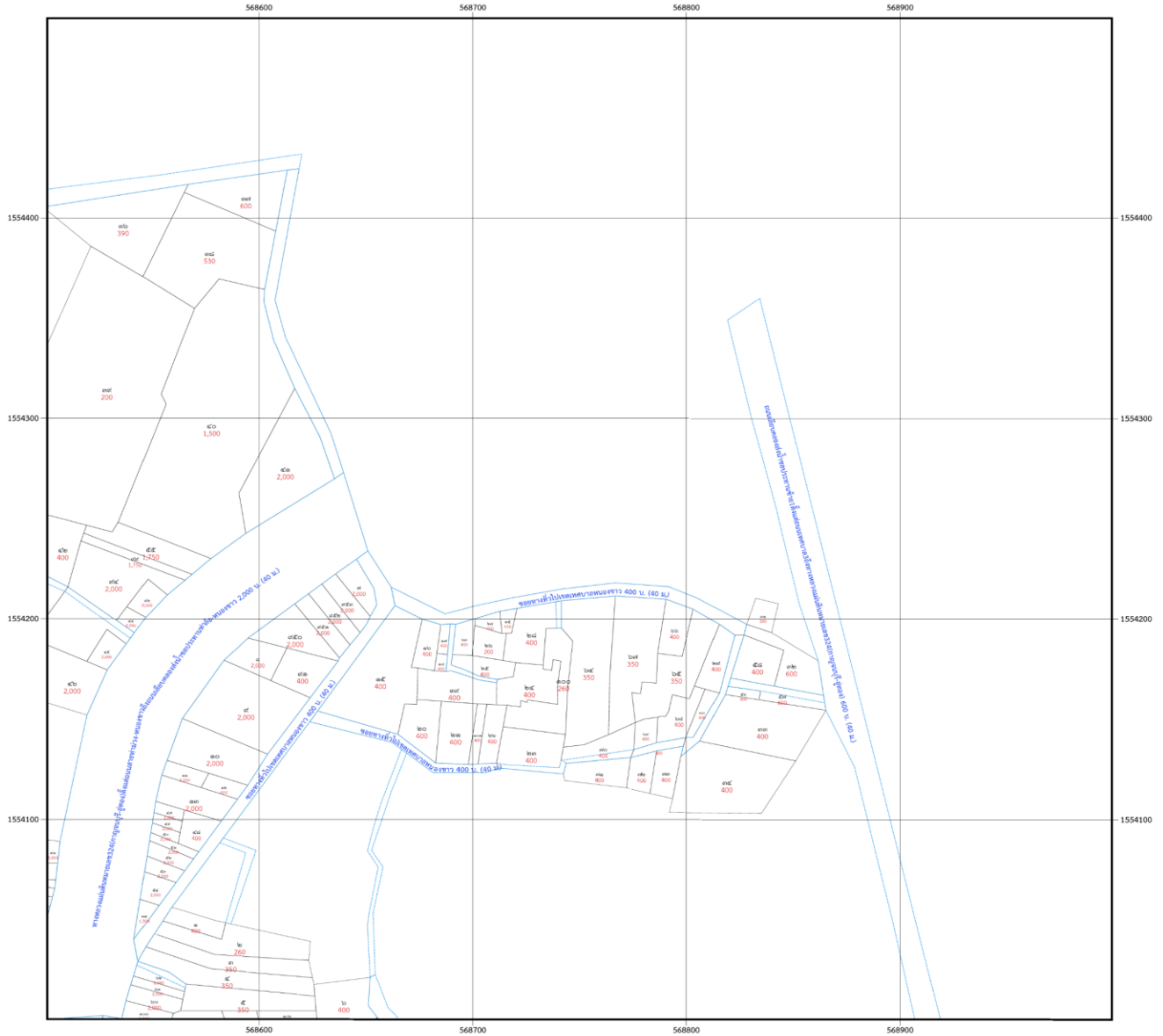
Product By
SAMART

แผนที่ประกอบบัญชีกำหนดราคาประเมินทุนทรัพย์ที่ดินรายแปลง

กาญจนบุรี

ระวาง 4937 III 6854-14

โซนที่ 47



อำเภอ ท่าม่วง
ตำบล หนองขาว


รอบบัญชีปี พ.ศ. 2559-2562



กรมธนารักษ์

สำนักงานธนารักษ์พื้นที่กาญจนบุรี

มาตราส่วน ๑:๑๐๐๐



รูปแปลงที่ดินได้รับความอนุเคราะห์จาก กรมที่ดิน กระทรวงมหาดไทย
ข้อมูลรูปแปลง พฤษภาคม ๒๕๕๘

สารบัญระวางติดต่อ

4937 III	4937 III	4937 III
6854-09	6854-10	6854-11
4937 III	4937 III	4937 III
6854-13	6854-14	6854-15
4937 III	4937 III	4937 III
6852-01	6852-02	6852-03

Product By
SAMART